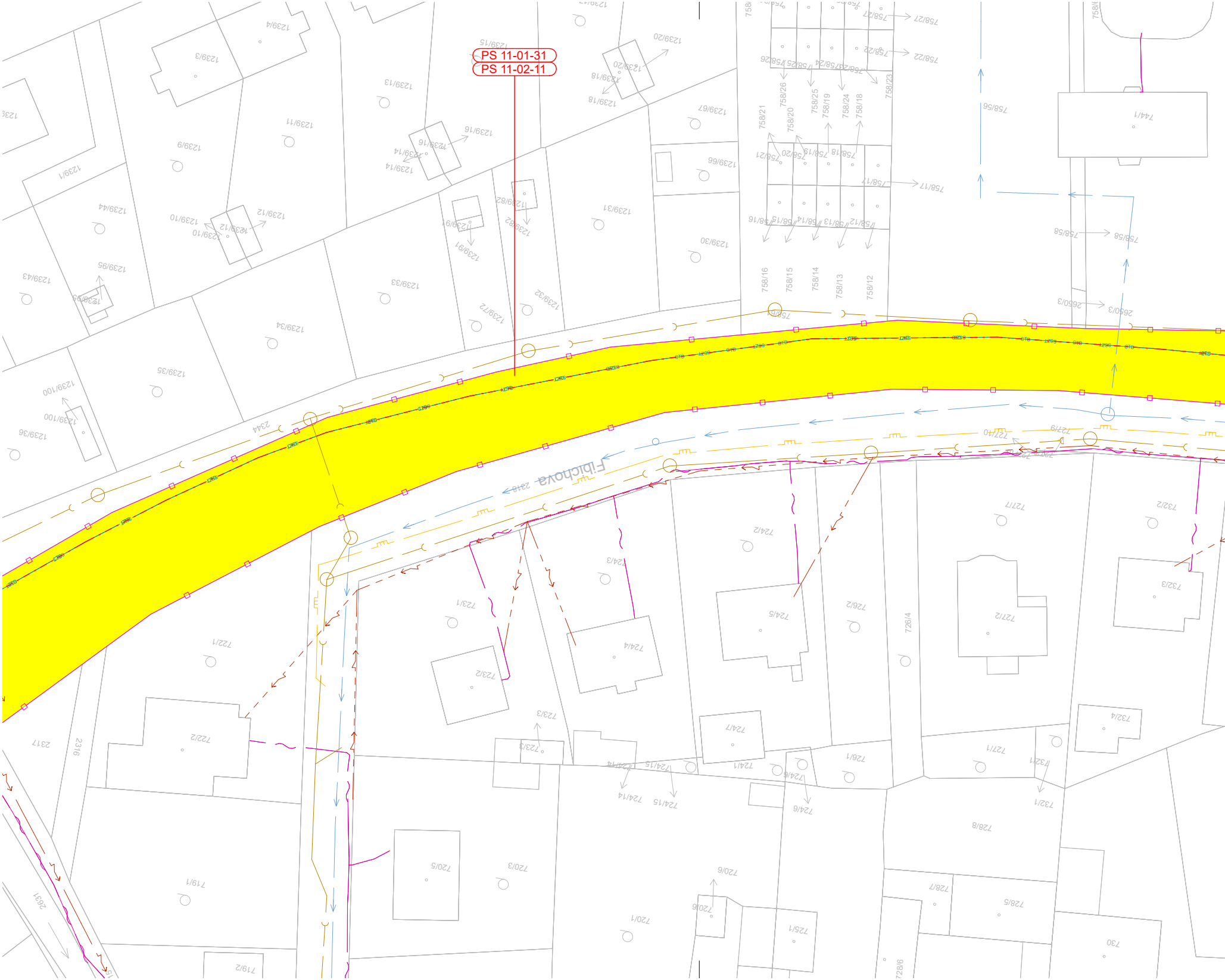
PS 11-01-31
PS 11-02-11
Fibichova
2344
2318
2317
2316
2631
2650/3
1239/15
1239/3
1239/4
1239/13
1239/20
1239/18
1239/16
1239/14
1239/11
1239/9
1239/1
1239/44
1239/10
1239/12
1239/95
1239/43
1239/33
1239/34
1239/35
1239/36
1239/100
1239/82
1239/81
1239/72
1239/32
1239/31
1239/30
1239/99
1239/97
758/27
758/22
758/26
758/25
758/24
758/23
758/21
758/20
758/19
758/18
758/17
758/16
758/15
758/14
758/13
758/12
758/58
758/56
744/1
721/1
722/2
723/1
723/2
723/3
724/1
724/2
724/3
724/4
724/5
724/6
724/7
724/14
724/15
725/1
726/1
726/2
726/4
727/1
727/2
727/9
727/10
728/6
728/7
728/8
732/1
732/2
732/3
732/4
719/1
719/2
720/1
720/3
720/5
720/6
730

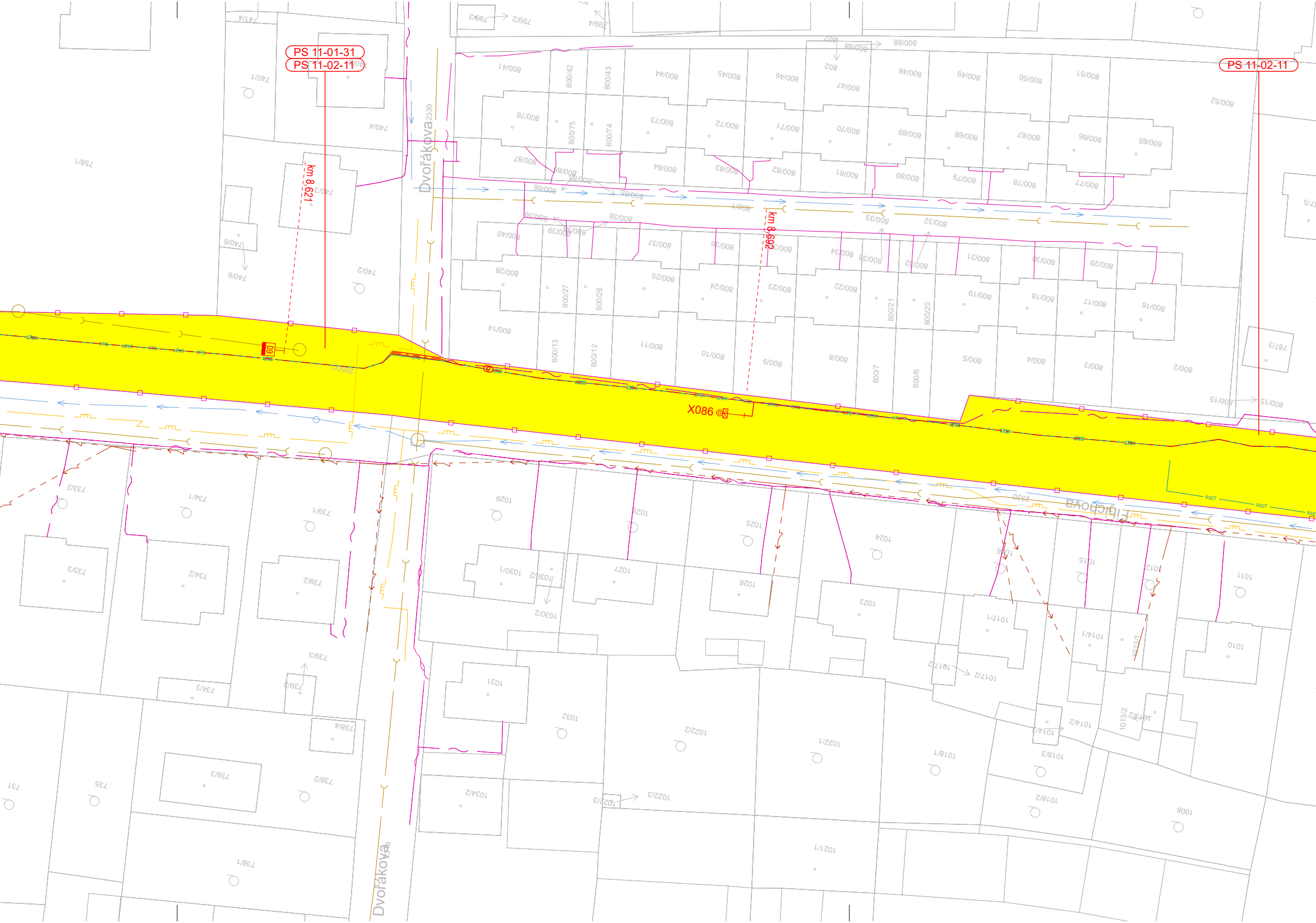
PS 11-01-31
PS 11-02-11
PS 11-02-11
km 8,621
km 8,692
X086
09
Dvořákova 2339
Dvořákova 2339

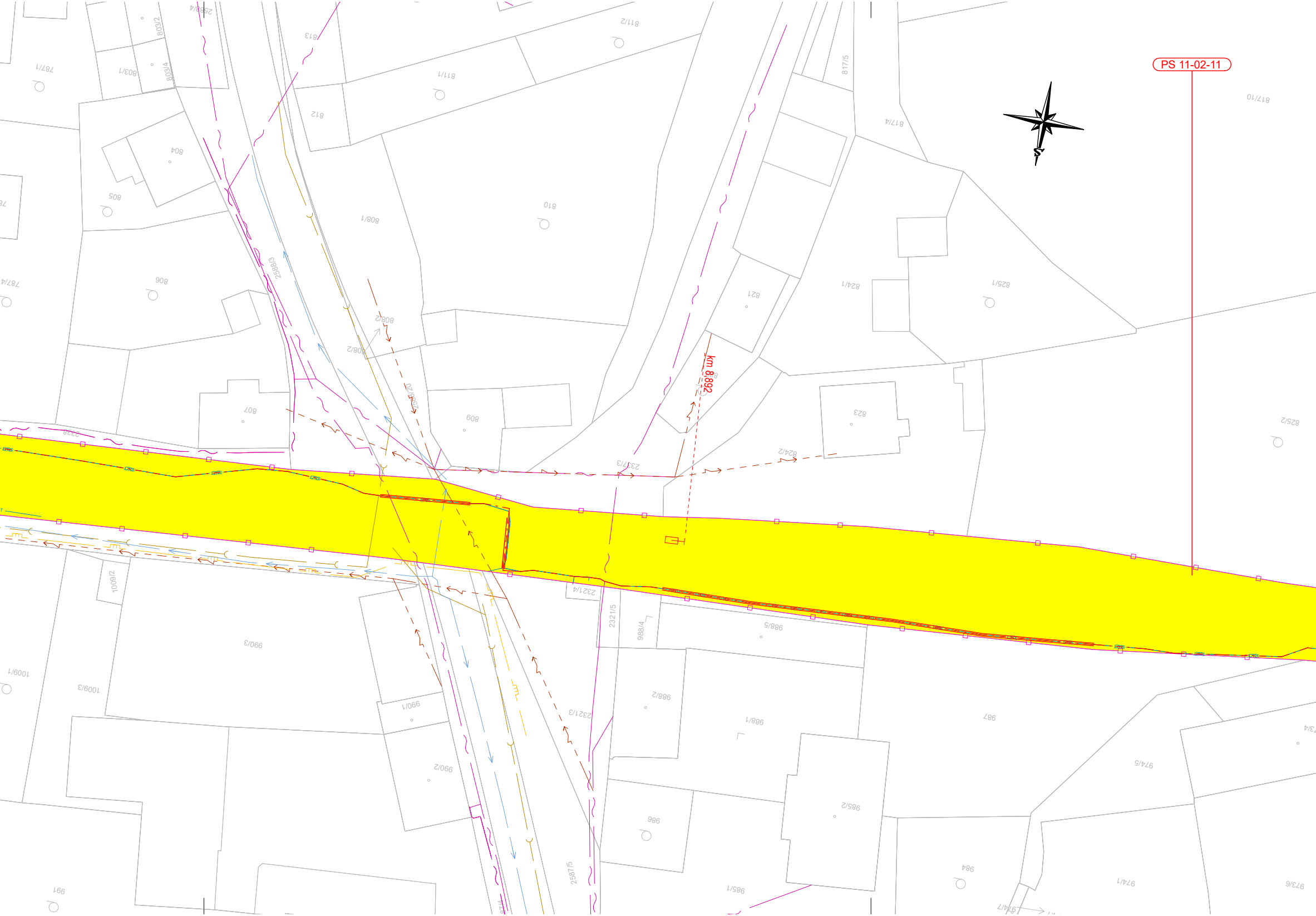
PS 11-02-11
km 8,892
S
811/2
813
811/1
803/1
803/2
803/4
787/1
812
804
805
810
808/1
806
787/4
2588/3
808/2
807
809
2329
2321/3
821
824/1
825/1
817/4
817/5
817/10
823
824/2
825/2
1009/2
990/3
1009/1
1009/3
990/1
988/5
2321/4
2321/5
988/4
988/2
988/1
987
990/2
2321/2
985/2
974/5
986
991
2587/5
985/1
984
974/1
974/6
974/7

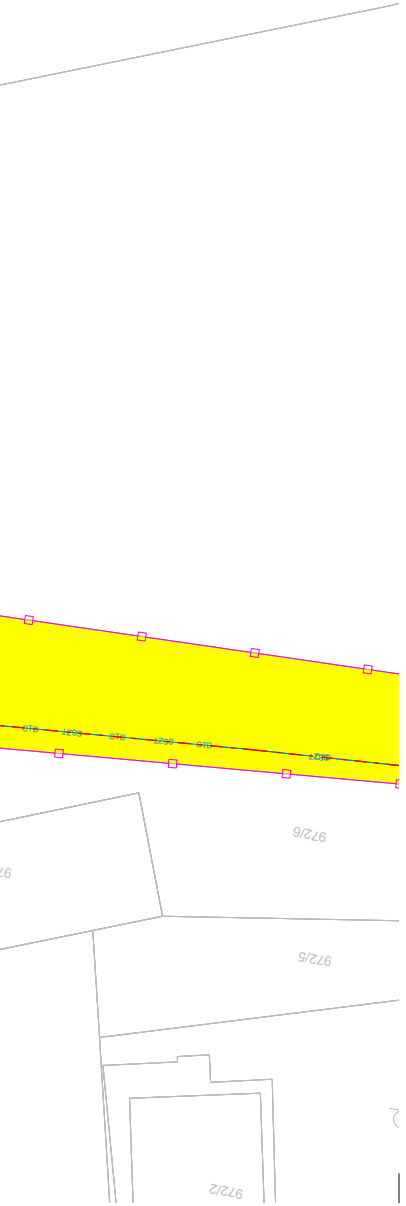
972/6
972/5
972/2
CTD

LEGENDA

- 🟥 Nové navržené úpravy stavby
- - · - · - Nová trasa kabelizace
- Rušené prvky
- Hranice parcel dle mapy KN - pozemek Správy železnic, státní organizace
- Hranice parcel dle mapy KN - pozemek Český drah, a.s.
- Hranice parcel dle mapy KN - pozemky souktomých vlastníků

LEGENDA KATASTRÁLNÍ SITUAČNÍ VÝKRES

- 🟨 Stávající pozemek Správy železnic, státní organizace

LEGENDA INŽENÝRSKÝCH SÍTÍ:

- ~ STÁVAJÍCÍ VEDENÍ - CETIN
- CTD — CTD STÁVAJÍCÍ VEDENÍ - Správa železnic, s.o. - CTD
- SEE — SEE STÁVAJÍCÍ VEDENÍ - Správa železnic, s.o. - SEE
- SSZT — SSZT STÁVAJÍCÍ VEDENÍ - Správa železnic, s.o. - SSZT
- STÁVAJÍCÍ VEDENÍ - ČEZ Distribuce NN nadzemní
- STÁVAJÍCÍ VEDENÍ - ČEZ Distribuce NN podzemní
- STÁVAJÍCÍ VEDENÍ - ČEZ Distribuce VN podzemní
- STÁVAJÍCÍ VEDENÍ - GASNet STL
- STÁVAJÍCÍ VEDENÍ - CHVAK, a.s. - kanalizace
- STÁVAJÍCÍ VEDENÍ - CHVAK, a.s. - vodovod

Orientační schéma:


Přejezd P673
ŽST Horšovský Týn

Razítko oprávněné osoby:

Podpis: Datum:

Revize:	Datum:	Popis:	Kontroloval:
001	10/2021	Definitivní odevzdání dokumentace	Ing. Vladimír Košan

Stavebník/Investor:	**Správa železnic, státní organizace**
Adresa:	Dlážděná 1003/7, 110 00 Praha 1
Zástupce investora:	Stavební správa západ
Adresa:	Sokolovská 1955/278, 190 00 Praha 9

SPRÁVA ŽELEZNIC

Zhotovitel stavby:	**KTA technika, s.r.o.**
Adresa:	Klatovská 100, 301 00 Plzeň
Kontakt:	T: +420 378 023 411 E: kta@ktatechnika.cz
Zhotovitel objektu:	**KTA technika, s.r.o.**
Adresa:	Klatovská 100, 301 00 Plzeň
Kontakt:	T: +420 378 023 411 E: kta@ktatechnika.cz

Hlavní projektant (HIP):	Specialista:	Odpovědný projektant:	Zpracovatel:
Ing. Irena Hrnčířová	Ing. Vladimír Košan	Ing. Irena Hrnčířová	Ing. Vladimír Košan

Název stavby/akce:	**Rekonstrukce a doplnění závor na přejezdu P673 v km 8,288 na trati Staňkov - Poběžovice**
Označení (S-kód):	S632000219
Název části:	Katastrální situační výkres
Označení části:	C.2
Název objektu:	---
Označení objektu/komplexu:	---
Název přílohy:	Katastrální situační výkres
Název dílčí části přílohy:	Katastrální situační výkres km 8,500 - 9,000
Číslo přílohy:	**2_C.2.3**
Paré:	

Kraj:	Katastrální území:	TUDU:
Plzeňský	Horšovský Týn	0321 04

Stupeň dokumentace:	Datum zpracování:	Formáty:	Měřítko:
DUSP+PDPS	10/2021	8x A4	1:500

S-kód:	Stupeň dokumentace:	Část:	Objekt:	Podobjekt:	Příloha:	Revize:
S 6 3 2 0 0 0 2 1 9	_ D U S P	_ _ _ _ C 2	_ _ _ _ _ _ _ _ _	_ X X	_ 2 _ C 2 3	_ 0 0 1

Dokumentace ve stupni DUSP+PDPS